

Staničení	Y	X	Směr tečny
0.00	1,273,721.00m	578,675.94m	S13.063761V (d)
25.00	1,273,697.28m	578,668.27m	S28.174083V (d)
50.00	1,273,680.47m	578,650.40m	S66.018179V (d)
75.00	1,273,677.69m	578,625.88m	J83.185799V (d)

Staničení	Y	X	Směr tečny
0.00	1,273,623.38m	578,841.77m	J75.784434V (d)
25.00	1,273,630.00m	578,817.66m	J72.594015V (d)
50.00	1,273,638.34m	578,794.10m	J69.292025V (d)
75.00	1,273,647.18m	578,770.72m	J69.292025V (d)
100.00	1,273,656.02m	578,747.33m	J69.292025V (d)
125.00	1,273,664.86m	578,723.95m	J69.292025V (d)
150.00	1,273,674.03m	578,700.69m	J63.920727V (d)
175.00	1,273,691.52m	578,683.81m	J18.893363V (d)
200.00	1,273,716.19m	578,684.29m	J12.414923Z (d)

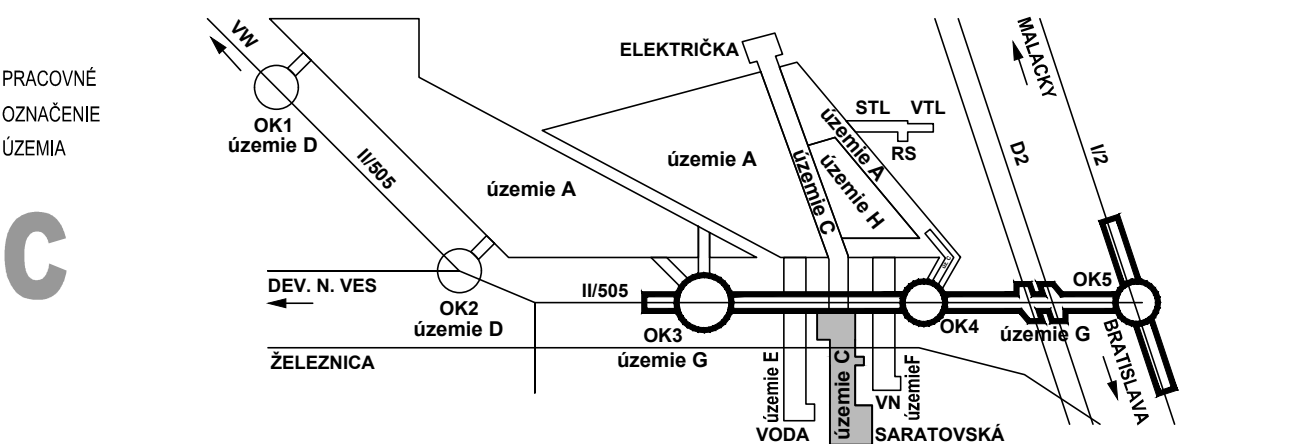
Staničení vrcholu smérového polygonu	Y	X	Vzdálenost	Směr
0.00	1,273,721.00m	578,675.94m		
20.98	1,273,700.56m	578,671.20m	20.98m	S13.063761V (d)
44.75	1,273,681.13m	578,656.93m	24.11m	S36.291780V (d)
67.64	1,273,675.95m	578,633.38m	24.11m	S77.609289V (d)
87.99	1,273,679.84m	578,613.08m	20.67m	J79.162693V (d)







Staničení vrcholu smérového polygonu	Y	X	Vzdálenost	Směr
0.00	1,273,623.38m	578,841.77m		
25.33	1,273,629.60m	578,817.21m	25.33m	J75.784434V (d)
155.61	1,273,675.68m	578,695.31m	130.32m	J69.292025V (d)
170.71	1,273,687.04m	578,684.82m	15.46m	J42.766202V (d)
175.44	1,273,682.70m	578,676.76m	9.15m	S61.680201V (d)
185.87	1,273,702.05m	578,681.11m	19.83m	J12.652428Z (d)
202.87	1,273,718.98m	578,684.91m	17.36m	J12.652428Z (d)

ZMENY DOKUMENTÁCIE				
Zmena				
Index:	Dátum:	Meno - Podpis:	Text zmeny:	



Nové dopravné prepojenie II/505 s MČ Dúbravka



Manažér projektu:	Ing. Ján Kušnir				
Hlavný inžinier projektu:	Ing. Marek Šmelik				
Zodpovedný projektant objektu:	Ing. Marek Šmelik				
Navrhov - vypracoval:	Ing. Marek Šmelik				
Kontroloval:	Ing. Vladimíra Rožková				
Miesto stavby:	Bratislava	Oblasť:	Bratislava IV	Trnavská cesta 27, 831 04 BRATISLAVA	
Investor - stavebník:				Generálny riaditeľ: Ing. Slavomír Podmanický	
Stavba:	NOVÉ DOPRAVNÉ PREPOJENIE II/505 S MČ DÚBRAVKA			Zákazkové číslo:	1514
Objekt (súbor):	C104 Úprava cesty II/505			Dátum:	11/2015
Názov prílohy:	Vytýčovací výkres			Stupeň - účel:	DSP
Digitálny názov prílohy:	1514_DSP_C104_06_Vytýčovací.dwg			Počet A4:	4XA4 (4/1)
				Mierka:	1:500
				Časť:	J.1
				Príloha:	6
					Súprava: